

Genehmigungsvermerke

Publikation im amtlichen Anzeiger vom 09. und 16. Dezember 2021
Publikation im Amtsblatt vom 08. Dezember 2021
Öffentliche Auflage vom 09. Dezember 2021 bis 10. Januar 2022

Einspracheverhandlungen am –
Erledigte Einsprachen –
Unerledigte Einsprachen –
Rechtsverwahrungen –

Beschlossen durch den Gemeinderat am 04. April 2022

Die Gemeindepräsident Die Gemeindeschreiberin

.....
Brunner-Zwiebel Jolanda Tanja Brunner

Bekanntmachung nach Art. 122. Abs. 8 BauV
im amtlichen Anzeiger vom 14. und 21. April 2022
und im Amtsblatt vom 13. April 2022

Die Richtigkeit dieser Angaben bescheinigt:
Spiez,

Die Gemeindeschreiberin

.....
Tanja Brunner

**Genehmigt durch das kantonale Amt für
Gemeinden und Raumordnung**

GENEHMIGUNG

Einwohnergemeinde Spiez

ZPÄ «Bereinigung Leitungen Spiezmoos»

im Verfahren nach Art. 122 Abs. 7 BauV

Änderung Zonenplan 1:5'000

Die Änderung des Zonenplans besteht aus:

- Änderung Zonenplan 1
- Änderung Zonenplan 2

weitere Unterlagen:

- Kurzbericht

04. April 2022

spiez/zpä «bereinigung leitung spiezmoos» 07268/4/
07268_zpä_220413_ge/lm/mj

Alter Zustand




Neuer Zustand







Legende








Inhalte:

-  Landschaftsschongebiet
-  Freihaltegebiet
-  historische Verkehrswege IVS
-  archäologisches Schutzgebiet
-  geschützter Einzelbaum, geschützte Baumgruppe
-  Baumreihe, Allee
-  Trockenstandort lokal

Hinweise:

-  Baudenkmal schützenswert / erhaltenswert
Bauinventar der Gemeinde Spiez; kant. Denkmalpflege KDP
 -  Fliessgewässer auszudolen
 -  naturfremd, künstlich
 -  eingedolt
- Ökomorphologie der Fliessgewässer
Gewässer- und Bodenschutzlabor Kt. Bern,
Amt für Geoinformation Kt. Bern

-  Hecke, Feld- und Ufergehölz
-  Trockenstandort von regionaler Bedeutung
Abteilung Naturförderung Kt. Bern ANF;
Amt für Geoinformation Kt. Bern
-  Wildschutzgebiete Nr. 33 «Spiezberg» und
Nr. 34 «Spiezweiher» von nationaler Bedeutung
-  Wasser- und Zugvogelreservat
von nationaler Bedeutung
-  kant. Naturschutzgebiet
Abteilung Naturförderung Kt. Bern ANF;
Amt für Geoinformation Kt. Bern
-  Waldnaturschutzinventar von kantonaler Bedeutung
Abteilung Naturförderung Kt. Bern ANF;
Amt für Geoinformation Kt. Bern
-  kant. Wasser- und Zugvogelreservat Nr. 35 Thunersee

-  Gemeindegrenze
-  Perimeter Uferschutzplan
-  Bauzone
-  Grünzone
-  Landwirtschaftszone LWZ
-  Wald
-  Gewässer offen / eingedolt